



















CONSORZIO DI BONIFICA VULTURE - ALTO BRADANO  
GAUDIANO

## PIANO DI CLASSIFICA PER IL RIPARTO DEGLI ONERI CONSORTILI

Allegato	<b>COMPENSORIO</b>	Corografia
<b>F</b>	<b>COMPENSORIO CONSORTILE CON LA SUDDIVISIONE DELLE AREE CONTRIBUENTI E NON CONTRIBUENTI CON OPERE ACQUEDOTTISTICHE E STRADALI</b>	scala: 1:100.000
		data:
REDATTO DA geom. Felice <b>RUSSO</b>	Visto: IL DIRETTORE GENERALE dott. Antonio <b>MIRANDA</b>	
IL PRESIDENTE Nicola R. <b>BARBANGELO</b>		

### LEGENDA

-  Limite comprensorio del C.B.V.A.B. (L.R. 33/01)
-  Limite di bacino
-  Bacino "OFANTO BASSO"  
Sottobacini: Melfese, Olivento, Crapellotto,  
Lampeggiano  
**INDICE 7,25**
-  Bacino "OFANTO BASSO"  
Sottobacino Locone  
**INDICE 6,16**
-  Bacino "OFANTO BASSO"  
Sottobacini: Arcidiaconato, fiumara di Venosa  
e classificati per analogia  
**INDICE 1,80**
-  Bacino "OFANTO ALTO"  
Sottobacini: Melfese, Olivento, Crapellotto,  
Lampeggiano  
**INDICE 4,03**
-  Bacino "OFANTO ALTO"  
Sottobacino Locone  
**INDICE 3,42**
-  Bacino "OFANTO ALTO"  
Sottobacini: Arcidiaconato, fiumara di Venosa  
e classificati per analogia  
**INDICE 1,00**
-  Bacino "BRADANO BASSO"  
Sottobacini di territori classificati per analogia  
**INDICE 1,80**
-  Bacino "BRADANO ALTO"  
Sottobacino Basentello  
**INDICE 1,00**
-  Bacino "BRADANO ALTO"  
classificato per analogia  
**INDICE 1,00**
-  Fascia non classificata dove il Consorzio  
non ha realizzato opere pubbliche
-  Dighe
-  Serbatoi di accumulo
-  Disconnettore
-  Condotte prementi
-  Condotte di distribuzione
-  Strade

